



Dossier de presse
La Riviera Bretonne




17-05-2018





LA RIVIERA
BRETONNE

SOMMAIRE

Présentation	03
Les chiffres clés	04
L'archipel des Glénan	05
Un territoire marin	06
Une destination nature	07
Une destination gastronomique	08
Des équipements de qualités	10
Les temps forts	11
Comment venir ?	12
En images	13



 @larivierabretonne
 #rivierabretonne

LA RIVIERA BRETONNE : 1^{ère} DESTINATION TOURISTIQUE DU FINISTERE



Située au Sud de la Bretagne, La Riviera Bretonne regroupe 7 communes dont 3 Stations Classées de Tourisme : **Bénodet, Fouesnant-les Glénan et La Forêt-Fouesnant-Port-la-Forêt.**

Destination de tranquillité et de bien-être, lieu de vacances par excellence, elle offre une palette impressionnante de paysages variés : longues plages de sable fin, criques intimistes, îles paradisiaques, ports de plaisance... Elle abrite également des sites naturels protégés et possède une fleur unique au monde : le narcisse des Glénan. En plus de ses paysages à couper le souffle, on y trouve d'innombrables possibilités d'activités : sports nautiques, randonnées, vélo, golfs, thalasso, casino... Une gamme complète d'hébergements est proposée : hôtels, campings, villages vacances, résidences de tourisme, locations saisonnières, chambres d'hôtes...

LA RIVIERA BRETONNE : LES CHIFFRES CLES

250 Km de sentiers de randonnée



26 Km de plages de sable fin



8 Spots nautiques



2 Golfs 18 trous




LA RIVIERA BRETONNE : LES ATOUTS

➤ L'Archipel des Glénan

Situé à 15 km au large des côtes de La Riviera Bretonne, l'archipel des Glénan est un lieu paradisiaque composé de sept îles et de nombreux îlots.

Sable blanc et transparence d'une mer bleu turquoise : le cadre est idyllique !

D'avril à septembre, des bateaux au départ de Bénodet, Beg-Meil et Port-la-Forêt desservent Saint-Nicolas : l'île principale.



LA RIVIERA BRETONNE : LES ATOUTS


➤ Un territoire marin

La Riviera Bretonne offre 26 km de plages de sable fin et de petites criques aux eaux limpides.

C'est la destination nautique par excellence !

3 grands centres nautiques proposent toute l'année des activités telles que le **paddle**, le **kayak**, le **catamaran** ou encore la **planche à voile**...

Port-la-Forêt, est un port de plaisance réputé et une référence nationale en matière de voile sportive. C'est ici que les navigateurs et vainqueurs des grandes courses mythiques à la voile s'entraînent à l'année.



LA RIVIERA BRETONNE : LES ATOUTS

➤ Une destination nature

250 km de sentiers de randonnée sillonnent l'ensemble du territoire. En les empruntant, on y découvre de magnifiques paysages dont 7 sites protégés : Polder de Moustierlin, Bois de Penfoulic, Anse de Saint-Laurent ou encore l'Archipel des Glénan...

Sur l'île Saint-Nicolas des Glénan, le Narcisse est une espèce protégée, une des plus rares d'Europe.

Des itinéraires cyclables sont aussi proposés le long du littoral de Bénodet à La Forêt-Fouesnant en passant par Fouesnant.



LA RIVIERA BRETONNE : LES ATOUTS

➤ Une destination gastronomique

Derrière son apparente simplicité se cache une cuisine à l'image du territoire : généreuse, variée, authentique et savoureuse.

Les produits régionaux racontent le parfait mariage entre la terre et la mer.

Le cidre est un produit d'excellence dans la Cornouaille, il est le premier cidre d'Appellation d'Origine Contrôlée (AOC).



LA RIVIERA BRETONNE : LES ATOUTS

➤ Des équipements de qualité

La Riviera Bretonne offre une multitude d'activités :

- 2 terrains de golf 18 trous,
- 1 Thalasso,
- 1 Casino,
- 1 Cinéma,
- 1 Centre aquatique...



LA RIVIERA BRETONNE : LES TEMPS FORTS

- ⊗ Les nuits celtiques de Péniti – Mercredi soir en été à La Forêt-Fouesnant
- ⊗ Les concerts de la Butte du Fort – Vendredi soir en été à Bénodet
- ⊗ Le Festidreuz – 6 et 7 juillet à Beg-Meil, Fouesnant
- ⊗ La Fête des Pommiers – 21 et 22 juillet à Fouesnant
- ⊗ La Fête des Cerisiers – 1^{er} juillet à La Forêt-Fouesnant
- ⊗ Le Festival Place aux Mômes – Mardi soir en été au Cap-Coz, Fouesnant
- ⊗ Les Pardons : *Pardon des Glénan (2/09), Pardon de Sainte Anne (29/07), Pardon de Kerbader (25 et 26/08)*... Une occasion pour découvrir les costumes, la musique et la danse bretonne.



LA RIVIERA BRETONNE : COMMENT VENIR ?

⊗ En voiture :

Depuis Paris : N118, Autoroute A10-A11-A81, puis RN24, RN165 et RD44

⊗ En train :

Ligne quotidienne TGV Paris/Quimper, puis liaison par car ou taxi.

⊗ En avion :

Ligne quotidienne : Nantes/Düsseldorf, puis liaison par train, car ou location de voiture.

Ligne quotidienne : Paris-Orly/Quimper, puis liaison par bus, taxi ou location de voiture.

5h00
de Paris



3h30
de Paris



1h00
de Paris



LA RIVIERA BRETONNE EN IMAGES

Bénodet



Port La Forêt



Les Glénan



Beg-Meil



La Forêt-Fouesnant



Bénodet



LA RIVIERA BRETONNE EN IMAGES



VOTRE CONTACT PRESSE :

David LE CHENADEC

david.lechenadec@cc-paysfouesnantais.fr

02 98 51 61 27



LA RIVIERA
BRETONNE